



АДМИНИСТРАЦИЯ ГОРОДА ПЕРМИ
ДЕПАРТАМЕНТ ЗЕМЕЛЬНЫХ ОТНОШЕНИЙ

Сибирская ул., д. 15, Пермь, 614000, тел. (342) 212-46-78, факс 212-41-51
e-mail: dzo@gorodperm.ru, http://www.gorodperm.ru

**РАЗРЕШЕНИЕ
на размещение объекта**

№ 21-01-44-801 от 02 ИЮН 2022

Департамент земельных отношений Администрации города Перми в соответствии с пунктом 3 ст. 39.36 Земельного кодекса Российской Федерации, Положением о порядке и условиях размещения объектов на землях или земельных участках, находящихся в государственной или муниципальной собственности, на территории Пермского края без предоставления земельных участков и установления сервитутов, публичного сервитута, утвержденным Постановлением Правительства Пермского края от 22 июля 2015 г. № 478-п, заявлением от 30 мая 2022 г. № 21-01-06-4675.

разрешает АО «Газпром газораспределение Пермь» (ИНН 5902183841, ОГРН 1025900512670, место нахождения: 614000, г. Пермь, ул. Петропавловская, д. 43).

размещение объекта: газопровод давлением до 1,2 Мпа, для размещения которого не требуется разрешения на строительство, к жилому дому по адресу: Пермский край, г. Пермь, Орджоникидзевский район, ул. Никопольская, 57а.

на землях: государственная собственность на которые не разграничена

местоположение: Пермский край, г. Пермь, Орджоникидзевский район, ул. Никопольская.

разрешение выдано на срок: 11 месяцев.

способ размещения объекта: подземный.

Дополнительные условия размещения:

Территория, согласно схеме, расположена в зонах с особыми условиями использования территорий: охранный зона объектов электросетевого хозяйства, охранный зона газораспределительных сетей.

В прочих зонах ограничений: водоохранная зона, прибрежная защитная полоса.

АО «Газпром газораспределение Пермь»:

1. Соблюдать при использовании земельного участка требования, установленные статьей 65 Водного кодекса Российской Федерации.

2. Соблюдать Правила охраны электрических сетей, установленные постановлением Правительства Российской Федерации от 24 февраля 2009 г. № 160 «О порядке установления охранных зон объектов электросетевого хозяйства и особых условий использования земельных участков, расположенных в границах таких зон».

3. Соблюдать Правила охранных зон газопроводов, установленные постановлением Правительства Российской Федерации от 20 ноября 2000 г. № 878 «Об утверждении Правил охраны газораспределительных сетей»

В соответствии с пунктом 7(2) Положения о порядке и условиях размещения объектов на землях или земельных участках, находящихся в государственной или муниципальной собственности, на территории Пермского края без предоставления земельных участков и установления сервитутов, публичного сервитута, утвержденного постановлением Правительства Пермского края от 22 июля 2015 г. № 478-п, представить в департамент земельных отношений в течение 1 месяца с момента размещения объектов материалы контрольной геодезической съемки размещенных объектов на бумажном и электронном носителях на безвозмездной основе.

В соответствии со статьей 20¹ Закона Пермского края от 14 сентября 2011 г. № 805-ПК «О градостроительной деятельности в Пермском крае» АО «Газпром газораспределение Пермь»:

1. Не позднее, чем за 10 рабочих дней до начала строительства и реконструкции безвозмездно передать в департамент градостроительства и архитектуры администрации города Перми один экземпляр копий разделов проектной документации, предусмотренных пунктом 1 части 12 статьи 48 Градостроительного кодекса Российской Федерации.

2. В течение 10 рабочих дней после окончания работ по строительству, реконструкции безвозмездно передать в департамент градостроительства и архитектуры администрации города Перми схему, отображающую расположение объекта и сетей инженерно-технического обеспечения, подписанную АО «Газпром газораспределение Пермь», с приложением текстового и графического описания местоположения границ охранной и санитарно-защитной зоны, перечень координат характерных точек границ такой зоны.

Приложение: схема предполагаемых к использованию земель или части земельного участка на 1 л. в 1 экз.

И.о. начальника отдела предоставления
земельных участков по работе
с юридическими лицами



Н.Н. Борцова

Схема предполагаемых к использованию земель или части земельного участка

Объект: Газопровод давлением до 1.2 Мпа. для размещения которого не требуется разрешения на строительство к жилому дому по адресу: Пермский край, г. Пермь, Орджоникидзевский район, ул. Никопольская, 57а.

Местоположение: Пермский край, г. Пермь, Орджоникидзевский район, ул. Никопольская.

Площадь земель или части земельного участка: 485 м²

Категория земель: земли населенных пунктов;

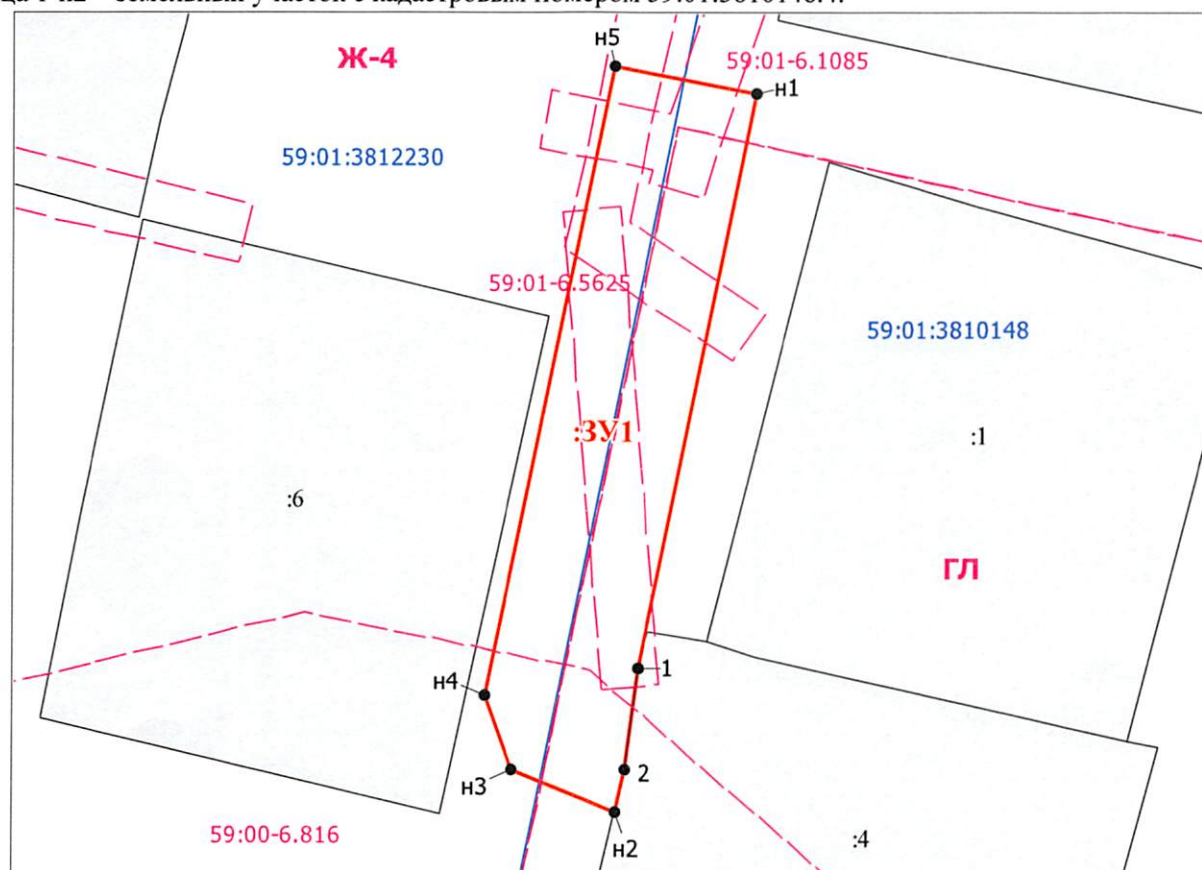
Вид разрешенного использования: -

Каталог координат, м

h1	529357.68	2241740.59
1	529318.54	2241732.12
2	529311.70	2241731.21
h2	529308.70	2241730.47
h3	529311.73	2241723.34
h4	529316.78	2241721.53
h5	529359.62	2241730.83





Граница н2-1 – земли общего пользования;

Граница 1-н2 – земельный участок с кадастровым номером 59:01:3810148:4.



Масштаб 1:500

Условные обозначения:

- | | |
|---|--|
|  | Граница охранных и территориальных зон |
|  | Существующая часть границы, сведения о которой достаточны для определения её |
| • | Характерная точка границы, сведения о которой позволяют однозначно определить ее положение |
| :3 | Кадастровый номер земельного участка |
|  | Граница кадастрового деления |
| 59:01:3810148 | Номер кадастрового квартала по сведениям ГКН |
| n1 | Обозначение характерной точки границ |
|  | Граница образуемого земельного участка |
| :3У1 | Обозначение образуемого земельного участка |
| ГЛ | Обозначение территориальной зоны |
| 59:01-6.363 | Обозначение охранной зоны |

Заявитель: АО "Газпром газораспределение Пермь" по доверенности А.К. Порубов

